


به نام خدا



راین در مسیر توسعه

معادین

گفتاورزی

صنایع دستی

گردشگری

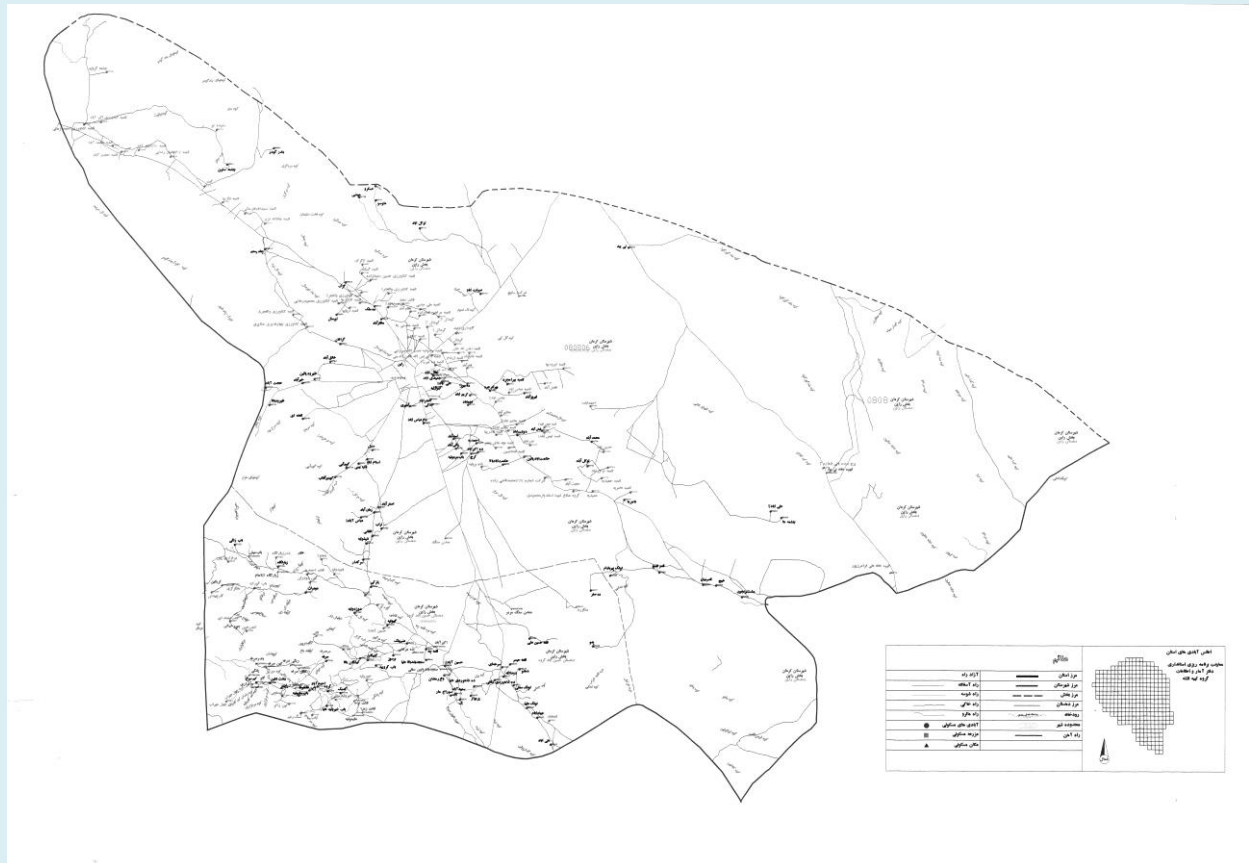
راین در مسیر توسعه

شهرتاریخی و خوش آب و هوای راین مرکز یکی از بخش های وسیع و مستعد، در فاصله ۱۰۰ کیلومتری مرکز استان کرمان و در دامنه کوه هزار، مرتفعترین قله جنوب ایران با ارتفاع ۴۵۰۱ متر و چهارمین قله بلند کشور واقع شده است. منطقه راین دارای پتانسیل های فراوان در زمینه های کشاورزی، معادن، گردشگری و صنایع دستی می باشد. گزارش تصویری ذیل بیان کننده گوشه ای از توانمندی های راین برای پیشرفت می باشد. امید است استمرار همت و تلاش مسئولین محترم استان و شهرستان همراه با تلاش مسئولین و مردم نجیب منطقه راین، این دیار را به جایگاه واقعی خود برساند.




راین در مسیر توسعه

در سال ۱۳۲۶ بخشداری راین که یکی از قدیمی ترین بخشداری های استان کرمان است، تاسیس و در حال حاضر دارای دو دهستان حسین آباد گروه و دهستان مرکزی می باشد. همچنین شهرداری راین در سال ۱۳۲۷ تاسیس شد.



نقشه بخش راین



فسیل آیزیان مربوط به سیصد میلیون سال قبل - راین
انجمن میراث هزار

قدیمی ترین فسیل مربوط به
۳۰۰ میلیون سال قبل



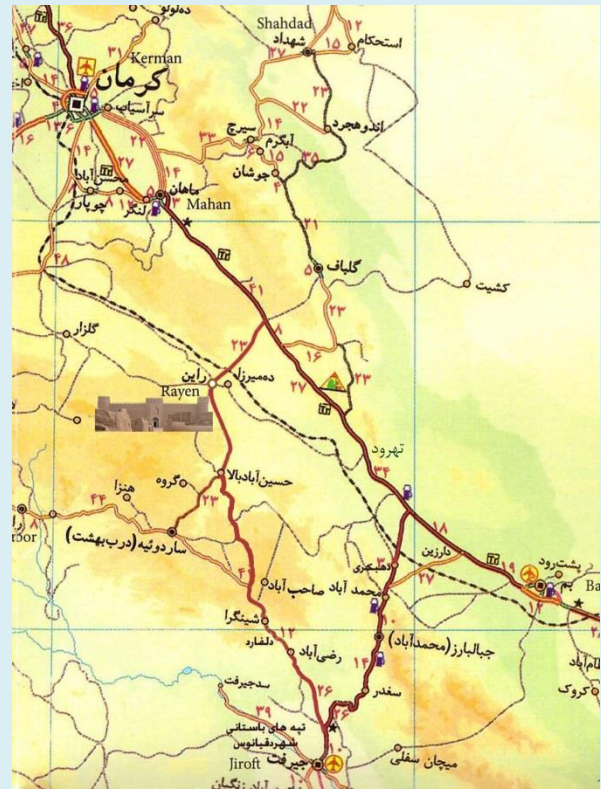
تصویر ماهواره ای شهر راین

راین در مسیر توسعه

نام قدیم **راین** ، **رائین** "بوده و در گذشته، در مسیر چهار راه ارتباطی خراسان به هرمزگان و فارس به سیستان و بلوچستان قرار داشته است .



راین (رائین) در مسیر کاروانهای قدیم



راههای ارتباطی راین



ایستگاه راه آهن راین

گردشگری:

مهمترین جاذبه های گردشگری منطقه راین عبارتند از : ارگ، آبشار، چنارهای هزارساله، سرو چهارصد ساله، دهانه های آتشفشان، چشمه های آب معدنی، بلوار افلاطون ، روستاهای زیبای دامنه کوه هزار، قلعه مسکونی ده میرزا، کاروانسراهای گزک و محمد آباد، قلعه گودر و آسیاب های آبی که در گذشته مورد استفاده قرار می گرفتند.

ارگ تاریخی راین در ضلع جنوب غربی شهر با مساحت ۲۲۰۰۰ متر مربع و حریم چهل هزار متر مربع، بزرگترین بنای خشتی بعد از ارگ بم می باشد. بر اساس منابع و کتب تاریخی، سابقه این بنا به زمان ساسانیان می رسد اما بر اثر حوادث طبیعی در طول دوره های مختلف مانند صفویه و زندیه تخریب و مجدد ترمیم و مورد استفاده قرار گرفته است. در سال ۱۳۷۴ نیز بازسازی و مورد بازدید گردشگران داخلی و خارجی قرار گرفت. به گواه تاریخ در زمان ساسانیان، لشکریان مجاشع ابن مسعود سلمی در حمله به ایالت کرمان نتوانستند به قلعه راین وارد شوند.



تصویر هوایی ارگ



حاکم نشین - ارگ تاریخی



ارگ راین آرمیده بر دامنه کوه هزار



نمای ارگ در شب

راین در مسیر توسعه

شهر راین بر دامنه کوه هزار چهارمین قله بلند ایران و مرتفعترین کوه جنوب کشور آرمیده است. ارتفاع کوه هزار از سطح دریا ۴۵۰۱ متر می باشد اما مرتفع ترین کوه کشور از مرکز زمین است



بیدستان کوه هزار



نمای کوه هزار از دیوار ارگ راین



آبشار راین در زمستان



آبشار راین در تابستان



کوه هزار، چهارمین قله مرتفع ایران از سطح دریا



دره دلفین - کوه هزار

راین در مسیر توسعه



سرو چهارصد ساله



چنارهای هزار ساله یادگار کاروانسرا و بیانگر قدمت مسجد جامع راین



میدان کوهنورد



یکی از خیابان های راین



بافت تاریخی شهر راین در تابستان و زمستان (محلہ کشاورزان)

راین در مسیر توسعه



خانه تاریخی دختر لطفعلی خان (اولین مدرسه رسمی)



خانه تاریخی ابراهیم خان (محلہ خان ها)



خانه تاریخی نوذری (محلہ شیرخدا)



خانه تاریخی والی (محلہ خان ها)




یکی از خانه های تاریخی متعلق به دوران قاجاریه




خانه تاریخی کاظمی (محلہ باقرآباد)

راین در مسیر توسعه



بزرگترین دهانه آتشفشانی ایران (قطر ۱۲۰۰ متر)




بلوار افلاطون



نمونه ای از سردرب های خانه های قدیمی



اصطبل سردار در محله کشاورزان



کوچه آشتی کنان (محله باغ بالا)



آتشکده خاموش در ضلع جنوب غربی ارگ

راین در مسیر توسعه



نمونه ای از آسیاب های آبی




نمونه ای از پایاب



نمونه ای از مغازه های قدیمی محله کشاورزان



چنارهای پارک هزار - انتهای بلوار افلاطون



کوههای اطراف روستای تاریخی قلعه حسنعلی

راین در مسیر توسعه



ورودی قلعه مسکونی ده میرزا



یکی از چشمه های آب معدنی



قلعه روستای گودر (GOODER)



روستای باب زنگی (ارتفاع ۳۳۰۰ متر از سطح دریا)



بقایای قلعه نزدیک روستای محمدآباد
(معروف به قلعه کافرون)



کاروانسرای محمد آباد

راین در مسیر توسعه



کاروانسرای روستای گزک (GAZK)



روستای تاریخی گزک (GAZK)



نمونه ای از قبرهای قدیمی



تخت سلیمان در کوه عسکروئیه



روستاهای سرسبز دامنه کوه هزار



راین در مسیر توسعه

اماکن مذهبی:

حرم امام زاده های شیر خدا، سلطان سید علی ، امامزاده زید و زیارتگاه فاطمه اطهر در شهر راین قرار دارند. همچنین حرم امام زاده سید محمد زمان در روستای گیشیگان و امامزاده بی بی منصوره در روستای کرچ واقع شده اند.



امامزاده سلطان سید علی



امامزاده شیر خدا (ابوالبشائر)




امامزاده زید



سنگ قبر قدیمی امامزاده سید محمد زمان



گلزار شهدای راین



شهید گمنام - تپه ورودی راین

راین در مسیر توسعه



مجتمع خدماتی، رفاهی روستای نی بید از توابع راین در مسیر جاده کرمان - بم



مسجد مجتمع نی بید



شهدای گمنام مجتمع نی بید

راین در مسیر توسعه

کشاورزی و دامپروری :

مهمترین محصولات باغی راین عبارتند از گردو، پسته، سیب، گلابی، انار، انگور، گیلان، توت، هلو و زردآلو. در منطقه راین گندم، جو، سیب زمینی، پیاز و چغندر قند نیز برداشت می شود. همچنین گیاهان دارویی منطقه راین خصوصا در کوه هزار بسیار متنوع هستند. برخی می گویند نام کوه هزار برگرفته از هزار گیاه می باشد. در روستاهای منطقه راین دامپروری نیز رونق دارد. بز کرکی نژاد رایینی مرغوبترین و بهترین کرک دنیا را داراست.



باغ های سرسبز منطقه راین



گردو



پسته



پرورش زنبور عسل



بز کرکی نژاد رایینی

راین در مسیر توسعه



نمونه هایی از گیاهان دارویی منطقه راین

معادن مرمر، سولفات سدیم، سنگ آهن، مس، زئولیت و خاک سرخ در راین وجود دارد. سنگ مرمر راین دارای شهرت جهانی است به طوری که از سنگ مرمر سبز راین در حرم مطهر امام علی (ع) و سنگ مرمر سفید آن در عمارت تاج محل، زیباترین بنای تاریخی هند بکار رفته است. ناحیه صنعتی راین مکان مناسبی برای سرمایه گذاری و رونق اقتصادی منطقه می باشد. در زمینه صنایع دستی نیز می توان از فلزکاری، قالی بافی، پته دوزی و نجاری نام برد. همچنین بر اساس تحقیق کارشناسان، منطقه راین مکان مناسبی برای احداث نیروگاه بادی (روستای گودر)، نیروگاه خورشیدی و رصدخانه می باشد.



معادن سنگ آهن



یکی از معادن مرمر راین



زئولیت



سولفات سدیم

راین در مسیر توسعه



معدن مس - روستای کمسرخ



خاک سرخ



ناحیه صنعتی راین مکانی مناسب برای سرمایه گذاری

راین در مسیر توسعه



قالی بافی



صنعت فلز کاری



پنته دوزی



نجاری - ماکت چوبی تراکتور

راین در مسیر توسعه

در گذشته صنایع سفالگری ، سنگ تراشی ، نمد مالی، سبد بافی، پارچه بافی و اسلحه سازی در راین وجود داشته است .



هاون سنگی



ظرف سفالی



نمد مالی



سبد چوبی

با تشکر از استانداری، فرمانداری و ادارات و نهادهای کرمان ، دفتر امام جمعه ،بخشداری ، شورای شهر و شهرداری ،ادارات و نهادهای راین ، اعضای انجمن میراث هزار ،موسسه حامیان فرهنگی راین و مردم سخت کوش، خصوصا فرهیختگان این منطقه که در توسعه فرهنگی و اقتصادی نگین دیار کریمان و رسیدن راین به جایگاه واقعی ، همت و تلاش دارند .

تحقیق و تهیه : محمد خیام

دی ماه ۱۳۹۴